

Република Србија  
**ОПШТИНА ВЕЛИКА ПЛАНА**  
 Општинска управа  
 Одељење за урбанизам и грађевину,  
 имовинско-правне и комунално-стамбене послове  
 Одсек за урбанизам, грађевину  
 и комунално-стамбене послове  
**Број: ROP-VPL-17672-LOC-1/2016**  
**LU-51/2016**  
**Датум: 15.08.2016. године**  
**ВЕЛИКА ПЛАНА**

Одељење за урбанизам и грађевину, имовинско-правне и комунално-стамбене послове општинске управе Општине Велика Плана, Одсек за урбанизам, грађевину и комунално-стамбене послове, решавајући по захтеву **Јавног предузећа за планирање и изградњу "Плана" а за потребе Општине Велика Плана, чији је пуномоћник Зоран Младеновић из Лапова, улица Његошева бр.9/4, поднетим под бројем ROP-VPL-17672-LOC-1/2016 од 25.07.2016. године, за издавање локацијских услова за изградњу улице Браће Филиповић у Марковцу**, а на основу члана 53а. Закона о планирању и изградњи ("Службени гласник РС", бр. 72/2009, 81/2009, 64/2010-УС, 24/2011, 121/12, 43/13, 50/13, 132/2014 и 145/2014), члана 3. и 12. Правилника о поступку спровођења обједињене процедуре електронским путем ("Службени гласник РС", бр. 113/2015), Уредбе о локацијским условима ("Службени лист РС", бр. 35/2015 и измена бр. 114/2015), члана 192. Закона о општем управном поступку ("Службени лист СРЈ", бр. 33/97, 31/01 и "Службени гласник РС", бр. 30/10) и члана 17. Одлуке о Општинској управи Општине Велика Плана ("Међуопштински службени лист општина: Велика Плана и Смедеревска Паланка", бр. 41/08), Плана генералне регулације Велика Плана ("Међуопштински службени лист општина Велика Плана и Смедеревска Паланка", бр. 1/2014), а по овлашћењу начелника општинске управе бр. 112 – 242 / 2009 – Ш- од 29.07. 2009. године издаје

## **ЛОКАЦИЈСКЕ УСЛОВЕ**

**Издају се локацијски услови за изградњу улице Браће Филиповић у Марковцу, односно на к.п.бр.2771 КО Марковац.**

### **ПОДАЦИ О ЛОКАЦИЈИ:**

1. Део улице браће Филиповић који се гради у Марковцу, налази се на к.п.бр.2771 КО Марковац
2. Улица има функцију стамбене улице и улицом је извена следећа инфраструктура: надземни електропроводови ниског напона, подземни телефонски КАТВ водови, водовод, канализација.
3. **Физичко географске карактеристике:** терен је приближно раван
4. **Сеизмика:** VIII зона MCS скале.
5. **Геомеханика:** није вршено геомеханичко испитивање тла на локацији.

### **УРБАНИСТИЧКА РЕГУЛАЦИЈА:**

1. Катастарска парцела бр.2771 КО Марковац, део је јавне површине улице Браће Филиповић и задовољава урбанистичке критеријуме а у складу са Просторним планом општине Велика Плана ("Међуопштински службени лист општина Велика Плана и Смедеревска Паланка", бр. 17/2013 ).
2. **Зона :** насељски центар
3. **Намена:** породично становање

4. Категорија и класификациони број објекта: Г, 211201 – Остали путеви и улице – Улице и путеви унутар градова и осталих насеља, сеоски и шумски путеви на којима се одвија саобраћај моторних возила, бицикала и запрешних возила, укључујући раскрснице, обилазнице и кружне токове, отворена паркиралишта, пешачке стазе и зоне, тргови, бицикличке и јахачке стазе
5. Врста и намена објекта: објекат инфраструктуре - улица
6. Тип објекта : стамбена улица
7. Дужина деонице за коју се траже локацијски услови је око 770м (од улице 8 Октобра према западу до аутопута)
8. Максимални уздужни нагиб до 3% а максимални попречни нагиб је до 3%. Нивелете коловоза пројектовати тако да буде омогућен несметан прилаз са околних грађевинских парцела на местима где се налазе колски улази и усаглашене са постојећим нивелатама асфалтиране улице 8 октобра и бочних улица
9. Регулациони услови: регулациона ширина саобраћајнице је 7м-9м
10. Коловоз пројектовати у оквиру регулационе ширине улице, без ивичњака са банкинама обострано
11. Коловозну конструкцију пројектовати за лаки саобраћај, завршни слој асфалт.
12. Атмосферску воду са коловоза усмерити према асфалтираним улицама у окружењу и даље ка кишној канализацији
13. Заштита културног наслеђа: уколико се при изградњи наиђе на археолошки локалитет, изградњу обуставити и о томе обавестити Завод за заштиту споменика културе Смедерево.

#### **УСЛОВИ ПРИКЉУЧКА:**

- Услови за пројектовање и прикључење издати од ЈП „Плане“ бр.1872/16 од 12.08.2016.године.
- Услови ЕД Електроморава Смедерево, погон Велика Плана бр.11-04-206271/2-2016 од 10.08.2016. године.
- Услови за пројектовање и прикључење издати од ЈКП "Милош Митровић" бр.1761 од 02.08.2016 године
- Услови за пројектовање и прикључење издати од Телеком србија, Предузећа за телекомуникације а.д. Регија Београд, Извршна јединица Смедерево, Карађорђева бр.8 бр.291373/2-2016
- Услови ЈП "Србијагас", сектора за развој, Аутопут бр.11, Београд бр.ОР082/16 (528/16) од 03.08.2016 год.

Одговорни пројектант је дужан да пројекат за грађевинску дозволу и пројекат за извођење усклади са правилима грађења и свим условима садржаним у локацијским условима.

Локацијски услови важе 12 месеци од дана издавања или до истека важења грађевинске дозволе издате у складу са овим локацијским условима, за катастарску парцелу за коју је издат захтев.

Уз захтев за издавање грађевинске дозволе подносе се:

1. Локацијски услови који нису старији од 12 месеци,
2. Пројекат за грађевинску дозволу,
3. Извештај о извршеној техничкој контроли Пројекта за грађевинску дозволу,
4. Извод из Пројекта за грађевинску дозволу

Уз захтев за издавање локацијских услова подносилац захтева је приложио кроз ЦЕОП:

1. Идејно решење будућег објекта,
2. Доказ о плаћеној административној такси за подношење захтева
3. Доказ о плаћеној накнади за Централну евиденцију.
4. пуномоћје

По пријему захтева овај орган је сходно чл.7 Правилника о поступку спровођења обједињене процедуре електронским путем ("Службени гласник РС", бр. 113/2015) утврдио да су испуњени формални услови за поступање по истом и да је захтев усклађен са планским документом, Просторним планом општине Велика Плана ("Међуопштински службени лист општина Велика Плана и Смедеревска Паланка", бр. 17/2013 ).

**По службеној дужности**, у складу са чланом 9. поменутог правилника, од надлежног РГЗ-а, Службе за катастар непокретности Велика Плана, овај орган је прибавио:

1. Копију плана парцеле бр. 953-1/2016-252 од 28.07.2016. године.
2. Копију плана водова бр. 956-01-35/2016 од 28.07.2016. године.

**По службеној дужности**, у складу са чланом 11. поменутог правилника, од имаоца јавних овлашћења овај орган је прибавио:

- Условe за пројектовање и прикључење издате од ЈП „Плане“ бр.1872/16 од 12.08.2016.године.
- Условe Привредног друштва за дистрибуцију електричне енергије, Центар доо Крагујевац, ЕД Електроморава Смедерево, погон Велика Плана бр.11-04-206271/2-2016 од 10.08.2016. године.
- Условe за пројектовање и прикључење издате од ЈКП "Милош Митровић" бр.1761 од 02.08.2016 године
- Условe за пројектовање и прикључење издате од Телеком србија, Предузећа за телекомуникације ад. Регија Београд, Извршна јединица Смедерево, Карађорђева бр.8 бр.291373/2-2016
- Условe ЈП "Србијагас", Сектора за развој, Аутопут бр.11, Београд бр.ОР082/16 (528/16) од 03.08.2016 год.

Како је инвеститор уз захтев за издавање локацијских услова поднео сву потребну документацију из члана 53а. Закона о планирању и изградњи објеката ("Службени гласник РС", бр. 72/2009, 81/2009, 64/2010, 24/2011, 121/12, 43/13, 50/13, 132/2014 и 145/2014), то је решено као у диспозитиву.

Подносиоцу захтева је дат налог да изврши уплату износа стварних трошкова на име издавања копије плана предметне парцеле, копије плана водова за предметну катастарску парцелу, као и износа накнада на име прикупљања, обраде података и издавања услова од имаоца јавних овлашћења.

На издате локацијске услове може се поднети приговор Општинском већу, у року од 3 дана од дана пријема ових услова.

За приговор се плаћа општинска административна такса у износу од 190,00 динара уплатом на жиро рачун бр. 840-742251843-73 модел 97 позив на број 62109.

#### **Обрађивач**

Наташа Михајловић, дип.инж.арх.

#### **Условe доставити:**

- подносиоцу захтева,
- имаоцима јавних овлашћења,
- архиви.

#### **Начелник одељења**

Драгољуб Живковић, дипл.п.планер

Општина Велика Плана  
Општинска управа  
Одељење за урбанизам и грађевину,  
Имовинско-правне и комунално-стамбене  
послове  
Ул. Милоша Великог бр.30

11320 Велика Плана

Ваш број: ROP-VPL-17672-LOC-1/2016

Наш број: OP082/16 (528/16)

Датум: 03.08.2016.год.

**Предмет: Услови за израду техничке документације и одобрење са условима за извођење радова у заштитном појасу гасовода, на простору предвиђеном за изградњу објекта: Улица Браће Филиповић, к.п.бр.2771 КО Марковац**

Поштовани,

У вези Вашег захтева за издавање услова за изградњу објекта: Улица Браће Филиповић, к.п.бр.2771 КО Марковац, обавештавамо Вас да је у зони планираних радова, у надлежности ЈП "Србијагас", изграђен и у функцији:

- дистрибутивни гасовод од полиетиленских цеви радног притиска до 4 бар, пречника ПЕ 63 mm и пречника ПЕ 90 mm,

што је приказано на ситуацији приложеној уз овај допис.

Трасе гасовода дате у прилогу су информативног карактера и за израду документације и извођење радова користити званичне и ажурне податке о висинском и ситуационом положају изведених инсталација ЈП "Србијагас" из надлежног катастра подземних вода. Због могућег одступања података из катастра подземних вода од стања на терену, при извођењу радова неопходно је извршити пробне ископе ("шлицовања") ради утврђивања тачног положаја гасовода.

Потребно је гасоводе третирати као стечену обавезу у простору и, у складу са:

- Правилником о условима за несметану и безбедну дистрибуцију природног гаса гасоводима притиска до 16 бар (Сл. Гласник РС, бр. 086/2015, октобар 2015.год.),
- и Техничким условима за изградњу у заштитном појасу гасоводних објеката (датим у наставку текста),

поштовати сва прописана растојања од гасних инсталација.

ВЛАДИМИР  
Р ЛИКИЋ  
070496918  
0011-0704  
969180011

Digitally signed  
by ВЛАДИМИР  
ЛИКИЋ  
0704969180011-  
0704969180011  
Date: 2016.08.04  
12:09:18 +02'00'

## **Технички услови за изградњу у заштитном појасу гасоводних објеката:**

### **Дистрибутивни гасоводи од полиетиленских цеви радног притиска до 4 bar**

Минимално светло растојање гасовода од других подземних инсталација (за новопроектване и инсталације које се измештају) предвидети у складу са Правилником о условима за несметану и безбедну дистрибуцију природног гаса гасоводима притиска до 16 bar (Сл. гласник РС, бр. 086/2015.г.).

При пројектовању саобраћајнице и уређењу терена потребно је поштовати прописане висине надслоја при полагању гасовода у зависности од услова вођења (у зеленој површини, испод коловоза и сл.).

Минимална висина надслоја у односу на укопан гасовод у зеленој површини је 0,8 m.

Минимална висина надслоја у односу на укопан гасовод у тротоару (рачунајући од горње ивице цеви до горње коте тротоара) је 1,0 m.

Приликом укрштања дистрибутивног гасовода са путевима, угао осе гасовода према тим објектима мора да износи између угла од 60° и 90°.

На укрштању гасовода са градским саобраћајницама државним путевима I и II реда и аутопутевима, угао осе гасовода према тим објектима по правилу мора да износи 90°. Овај угао укрштања, на местима где је то технички оправдано, дозвољено је смањити на минимално 60°.

Испод коловоза саобраћајница минимална висина надслоја од горње ивице гасовода до горње коте коловозне конструкције, без примене посебне механичке заштите, ако се статичким прорачуном цевовода на саобраћајно оптерећење утврди да је то могуће, износи 1,35 m,

Испод коловоза саобраћајница минимална висина надслоја од горње ивице гасовода до горње коте коловозне конструкције, када се гасовод механички штити полагањем у заштитну цев, износи 1,0 m.

### **Посебне мере заштите изграђених гасовода при извођењу радова:**

1. У појасу ширине по 3 m са сваке стране, рачунајући од осе гасовода на местима укрштања и паралелног вођења, предвидети извођење свих земљаних радова ручним ископом. На растојању 1 m до 3 m ближе ивице рова од спољне ивице гасовода, могуће је предвидети машински ископ у случају кад се пробним ископима ("шлицовањем") недвосмислено утврди тачан положај гасовода и кад машински ископ одобри представник ЈП "Србијас" на терену.
2. Уколико на местима укрштања и/или паралелног вођења дође до откопавања гасоводне цеви и оштећења гасовода о овоме се хитно мора обавестити ЈП "Србијас" ради предузимања потребних мера које ће се одредити након увида у стање на терену.
3. У случају оштећења гасовода, које настане услед извођења радова у зони гасовода, услед непридржавања утврђених услова, као и услед непредвиђених радова који се могу јавити приликом извођења објекта, инвеститор је обавезан да сноси све трошкове санације на гасоводним инсталацијама и надокнади штету насталу услед евентуалног прекида дистрибуције гаса.
4. Приликом извођења радова грађевинска механизација мора прелазити трасу гасовода на обезбеђеним прелазима урађеним тако да се не изазива појачано механичко напрезање гасовода.
5. Употреба вибрационих алата у близини гасовода је дозвољена уколико не утиче на механичка својства и стабилност гасовода.

6. У зони 5 m лево и десно од осе гасовода не дозвољава се надвишење (насипање постојећег терена), скидање хумуса, односно промена апсолутне коте терена која је постојала пре извођења радова.
7. Приликом извођења радова у зонама опасности и код ослобођене гасоводне цеви потребно је применити све мере за спречавање изазивања експлозије или пожара: забрањено је радити са отвореним пламеном, радити са алатом или уређајима који могу при употреби изазвати варницу, коришћење возила који при раду могу изазвати варницу, коришћење електричних уређаја који нису у складу са нормативима прописаним у одговарајућим стандардима SRPS за противексплозивну заштиту, одлагање запаљивих материја и држање материја које су подложне самозапаљењу.
8. Инвеститор је обавезан, у складу са Законом о цевоводном транспорту гасовитих и течних угљоводоника и дистрибуцији гасовитих угљоводоника (Сл. гласник РС, бр. 4/2009), да 10 дана пре почетка радова у заштитном појасу гасовода, обавести ЈП "Србијагас" у писаној форми, како би се обезбедило присуство нашег представника за време трајања радова у близини гасовода.

Контрола спровођења мера из ових услова врши се о трошку Инвеститора.

Пројектну документацију радити сагласно законским прописима и пројектним условима, као и правилима струке.

Извод из Пројекта за грађевинску дозволу (или Извод из пројекта на основу којег се добија одобрење за изградњу) којим се обрађују детаљи везани за гасовод потребно је доставити ЈП "Србијагас" на сагласност у односу на ове Услове.

Уколико се приликом пројектовања и изградње не може обезбедити поштовање техничких услова за изградњу у заштитном појасу гасоводних објеката и осталих услова из раније наведеног Правилника о потребним удаљењима и нивелационим растојањима предметне улице од гасних инсталација, потребно је предвидети заштиту гасовода - накнадно постављање гасовода у заштитну цев и/или измештање гасовода. Ова заштита гасовода врши се под посебним условима који се дефинишу Уговором између Инвеститора и ЈП "Србијагас", који поред осталог дефинише обавезу Инвеститора саобраћајнице да изради пројектно техничку документацију заштите гасовода.

Уговор се склапа на основу претходног обраћања од стране Инвеститора тзв. Писмом о намерама. Сви трошкови приликом извођења радова на заштити гасовода падају на терет Инвеститора.

Рок важности овог документа је годину дана од дана његовог издавања.

С поштовањем,

Прилог: као у тексту

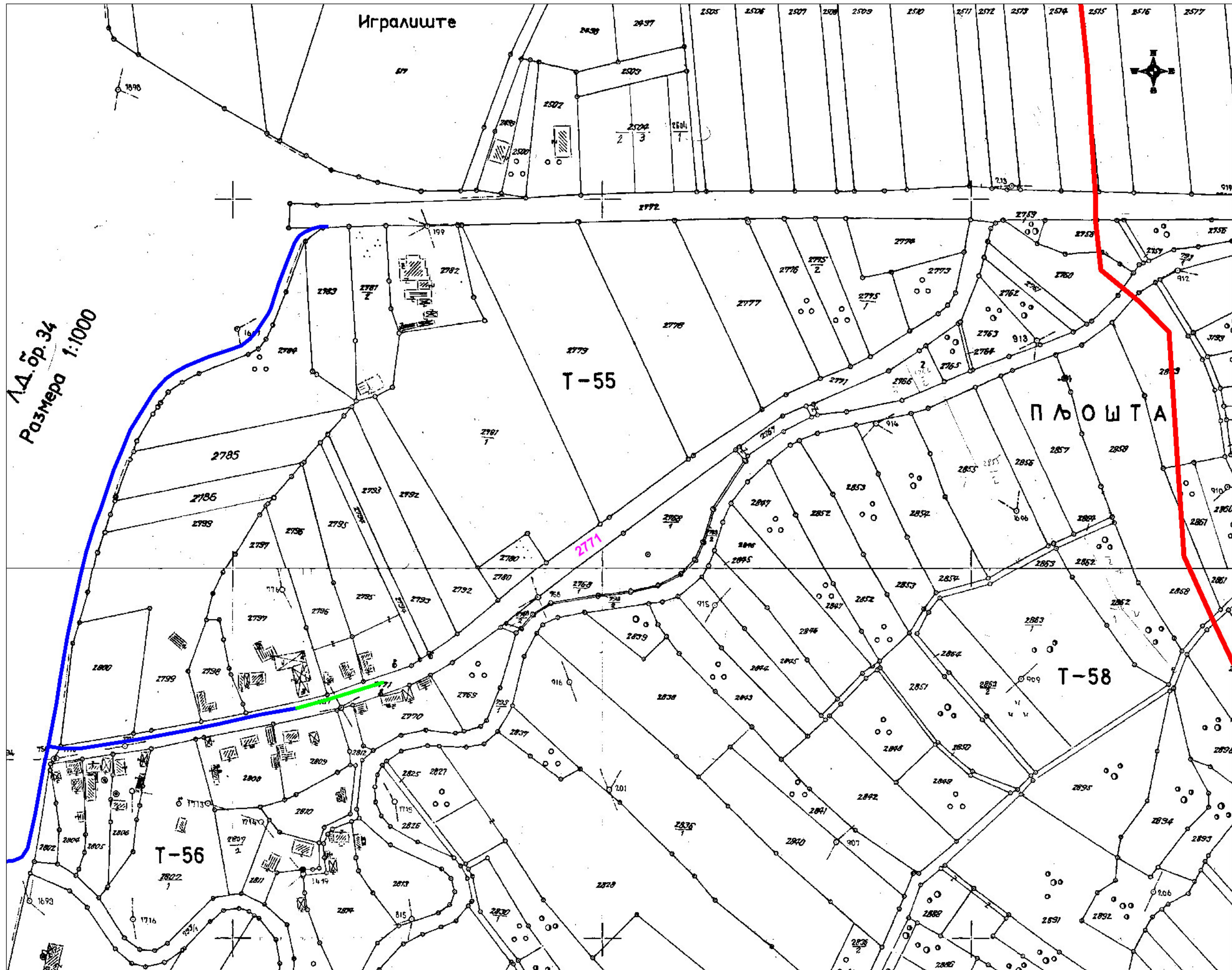
**Копије:**

- Сектору за Развој
- Архиви

**СЕКТОР ЗА РАЗВОЈ  
ДИРЕКТОР**

Владимир Ликић, дипл.инж.маш.





ЛД бр.34  
Размера 1:1000



JAVNO PREDUZEĆE SRBIJAGAS  
ORGANIZACIONI DEO BEOGRAD  
SEKTOR ZA RAZVOJ  
SLUŽBA ZA STRAT. I RAZVOJ

**LEGENDA:**

- Izgradjen transportni gasovod od celicnih cevi MOP 50 bar Ø457 mm
- Izgradjen distributivni gasovod od polietilenskih cevi MOP 4 bar DN 63 mm
- Izgradjen distributivni gasovod od polietilenskih cevi MOP 4 bar DN 90 mm

**OBRADA:**

**DATUM:** 01.08.2016.g.

ВЛАДИМИР  
Р ЛИКИЋ  
070496918  
0011-0704  
969180011

Digitally signed  
by ВЛАДИМИР  
ЛИКИЋ  
0704969180011-  
0704969180011  
Date: 2016.08.04  
12:07:51 +02'00'

РАЗМЕРА: 1:2500

# Телеком Србија

Предузеће за телекомуникације а.д.

Београд, Таковска 2

**ДЕЛОВОДНИ БРОЈ:** 291373/2-2016

**ДАТУМ:**

**ИНТЕРНИ БРОЈ:**

**БРОЈ ИЗ ЛКРМ:**

**РЕГИЈА БЕОГРАД**

**ИЗВРШНА ЈЕДИНИЦА СМЕДЕРЕВО**

Ул.Карађорђева бр.8, 11300 Смедерево

Тел.026/4622299, факс 026/4627464

## ОПШТИНА ВЕЛИКА ПЛАНА

Општинска управа

Одељење за урбанизам и грађевину, имовинско-правне и комунално-стамбене послове

Одсек за урбанизам, грађевину и комунално-стамбене послове

11320 Велика Плана,  
Милоша Великог 30

**ПРЕДМЕТ:** Сагласност/ Технички услови за пројектовање, прикључење и изградње улице Браће Филиповић у Марковцу

**ВЕЗА:** ROP-VPL-17672-LOC-1/2016

**LU-** 51/2016

Поступајући по Вашем захтеву бр. 291373/1-2016 од 29.07.2016. год., достављамо вам положај постојећих и планираних ТК објеката и инсталација према приложеној нам ситуацији и обавештавамо вас да смо сагласни са извођењем радова на изградњи и прикључењу Улице Браће Филиповић у Марковцу (к.п.бр. 2771 КО Марковац), под следећим условима:

1. Планираним радовима не сме доћи до угрожавања механичке стабилности и техничких карактеристика постојећих ТК објеката и ТК и ТОСМ каблова, ни до угрожавања нормалног функционисања ТК саобраћаја, и мора увек бити обезбеђен адекватан приступ постојећим кабловима ради њиховог редовног одржавања и евентуалних интервенција;

2. Пре почетка извођења радова потребно је, у сарадњи са надлежном службом „Телекома Србија” Извршна јединица Смедерево, Служба за планирање, развој и инвестициону изградњу, ул. Карађорђева бр. 8 11300 Смедерево, контакт особа Страхиња Симић, телефон број: 026/4625-299 и 064/6105178, извршити идентификацију и обележавање трасе постојећих подземних ТК каблова у зони планираних радова (помоћу инструмента трагача каблова и по потреби пробним ископима на траси), како би се утврдио њихов тачан положај и дубина и дефинисали коначни услови заштите ТК каблова. На приложеној ситуацији нису приказани

секундарни подземни приводи за кориснике. Поступак идентификације секундарних привода је неопходан на терену ;

**3. Пројектант, односно извођач радова је у обавези да поштује важеће техничке прописе у вези са дозвољеним растојањима планираног објекта од постојећих ТК објеката и каблова;**

**4. Заштиту и обезбеђење постојећих ТК објеката и каблова треба извршити пре почетка било каквих грађевинских радова** и предузети све потребне и одговарајуће мере предострожности како не би, на било који начин, дошло до угрожавања механичке стабилности, техничке исправности и оптичких карактеристика постојећих ТК објеката и каблова;

**5. Грађевинске радове у непосредној близини постојећих ТК објеката и каблова вршити искључиво ручним путем** без употребе механизације и уз предузимање свих потребних мера заштите (обезбеђење од слегања, пробни ископи и сл);

**6. У случају евентуалног оштећења постојећих ТК објеката и каблова или прекида ТК саобраћаја услед извођења радова, извођач радова је дужан да предузећу „Телеком Србија” а.д. надокнади целокупну штету по свим основама (трошкове санације и накнаду губитка услед прекида ТК саобраћаја);**

**7. Уколико у току важења ових услова настану промене које се односе на ситуацију трасе – локацију предметног објекта, инвеститор/извођач радова је у обавези да промене пријави и затражи измену услова;**

**8. Уколико предметна изградња условљава измештање постојећих ТК објеката/каблова, неопходно је урадити Техничко решење/Пројекат измештања, заштите и обезбеђења постојећих ТК објеката/каблова у сарадњи са надлежном Службом „Телекома Србија”. Такво техничко решење, мора бити саставни део потребне техничке документације.**

Извод из Пројеката за грађевинску дозволу који садржи поменуто Техничко решење са графичким прилогом и предмером и предрачуном материјала и радова, са издатим Техничким условима треба доставити обрађивачу услова, ради добијања **сагласности**. Уколико се за предметне радове не ради Пројекат за грађевинску дозволу, то не ослобађа инвеститора обавезе да изради Техничко решење/Пројекат измештања, заштите и обезбеђења постојећих ТК објеката/каблова и да њега тражи сагласност Телекома.

**9. Радови на заштити и обезбеђењу, односно радови на измештању постојећих ТК објеката/каблова, изводе се о трошку инвеститора. Обавеза инвеститора је и да регулише имовинско – правне односе и прибави потребне сагласности за будуће трасе ТК каблова, пре почетка радова на њиховом измештању.**

**10. Уколико се за предметне радове не ради Пројекат за грађевинску дозволу, а изградња условљава измештање постојећих ТК објеката у обиму који излази из обухвата постојећих грађевинских и употребних дозвола за ТК објекте, инвеститор је обавезан да уради Пројекат за измештања ТК објеката са свим потребним сагласностима и условима за добијање употребне дозволе**

**11. Измештање треба извршити на безбедну трасу, пре почетка радова на изградњи за коју се траже услови.**

**12. Приликом избора извођача радова на измештању постојећих ТК каблова водити рачуна да је извођач регистрован и лиценциран за ту врсту делатности и да буде са листе квалификованих извођача радова „Телекома Србија” а.д.**

**13. Обавеза инвеститора је да извођачу радова, поред остале техничке документације, достави и копију издатих услова (текст и ситуације) и Техничко решење измештања, заштите и обезбеђења постојећих ТК каблова угрожених изградњом, на које је „Телеком Србија“ а.д. дао своју сагласност. За не поступање по наведеним условима инвеститор радова сноси пуну одговорност.**

**14. Инвеститор, односно извођач радова је у обавези да се најмање 10 (десет) дана пре почетка извођења радова на измештању, заштити и обезбеђењу постојећих ТК каблова, који се изводе пре грађевинских радова на изградњи предметног објекта, у писаној форми обрати „Телекому Србија” а.д, Извршној јединици Смедерево у чијој**

надлежности је одржавање ТК објеката и каблова у зони планиране изградње, са обавештењем о датуму почетка радова и именима надзорног органа (контакт телефон) и руководиоца градилишта (контакт телефон).

**15.** „Телеком Србија“ а.д. ће са своје стране одредити стручно лице ради вршења надзора над радовима на измештању, као и на заштити и обезбеђењу постојећих ТК каблова. **Приликом извођења радова обавезно је присуство стручног надзора од стране Предузећа за телекомуникације “Телеком Србија” а.д.**

**16.** По завршетку радова инвеститор/извођач радова је у обавези да у писаној форми обавести предузеће „Телеком Србија“ а.д. да су радови на изградњи овог објекта завршени. А у случају када је инвеститор урадио Главни пројекат измештања ТК објеката, инвеститор је обавезан да предузећу „Телеком Србија“ а.д. достави сву потребну документацију неопходну за добијање употребне дозволе.

**17.** По завршетку радова на измештању ТК објеката/каблова потребно је извршити контролу квалитета извршених радова. Инвеститор је дужан да уз захтев за формирање комисије за контролу квалитета, достави техничку документацију изведеног стања, геодетски снимак и потврду Републичког геодетског завода о извршеном геодетском снимању водова, податке о представнику инвеститора и извођача радова који ће присуствовати раду комисије.

**18.** Инвеститор је у обавези да по завршетку радова на измештању ТК објеката/каблова изврши пренос основних средстава за новоизграђени део у корист Предузећа за телекомуникације "Телеком Србија" а.д. како би у складу са законом могло да се спроводи њихово редовно одржавање.

**19.** Ови **технички услови важе годину дана** од дана издавања. По истеку рока важности обавезно је подношење захтева за обнову техничких услова.

Особа за контакт испред ИЈ Смедерево је Драган Вукашиновић, телефон 026/4623 499 и 064/65 11 930.

С поштовањем,

**КООРДИНАТОР ИЈ СМЕДЕРЕВО**

Прилог:  
- Ситуација

Milena

Dražković

100052040-2

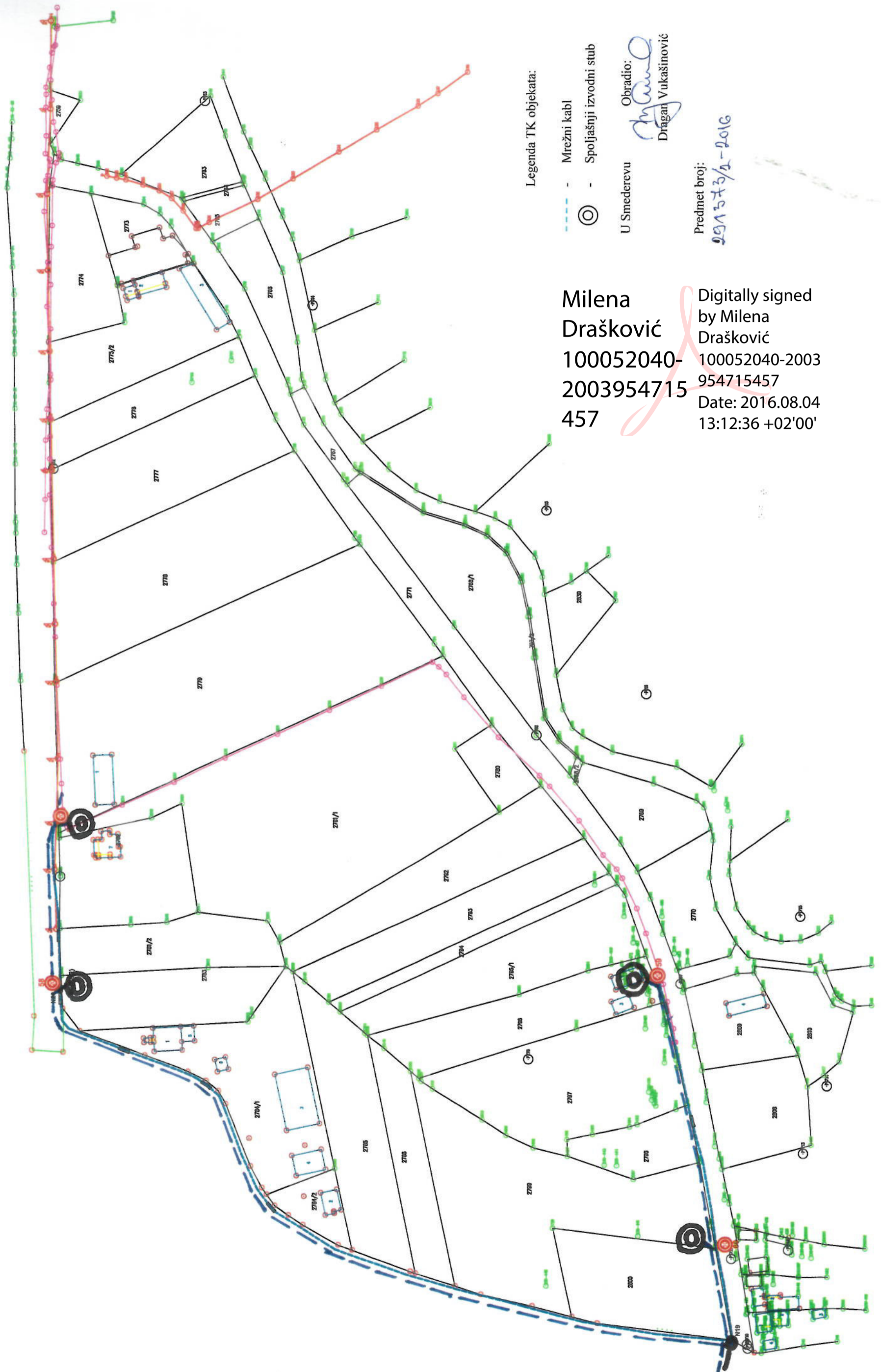
00395471545

7

Digitally signed by Milena  
Dražković  
100052040-2003954715457  
Date: 2016.08.04 13:11:36  
+02'00'

# KOPIJA PLANA VODOVA

Skala: 1 : 1000  
Katastarska opština: K.O. Markovac



Legenda TK objekata:

- Mrežni kabl
- Spoljašnji izvodni stub

U Smederevu

Obradio:  
Dragan Vukašinić

Predmet broj:  
956-01-35/2-2016

Milena  
Drašković  
100052040-  
2003954715  
457

Digitally signed  
by Milena  
Drašković  
100052040-2003  
954715457  
Date: 2016.08.04  
13:12:36 +02'00'

ОПЕРАТОР ДИСТРИБУТИВНОГ СИСТЕМА  
„ЕПС ДИСТРИБУЦИЈА“

Бр. 11-04-20627/12-2016

**10 AUG 2016** год.

БЕОГРАД, МАСАРИНОВА 1-3

Огранак „Електродистрибуција“ Смедерево  
Погон Велика Плана  
Тел. 026/516-404 факс.026/516-758

Ваш знак : ROP-VPL-17672-LOC-1/2016  
LU-51/2016  
СО Велика Плана  
Одељење за урбанизам и грађевину,  
имовинско-правне и комунално-стамбене послове  
Одсек за урбанизам, грађевину  
и комунално – стамбене послове

У вези Вашег захтева број ROP-VPL-17672-LOC-1/2016 LU-51/2016 од 02.08.2016. године и добијених подлога а ради добијања услова за пројектовање и прикључење улице Браће Филиповић у Марковцу, к.п.бр.2771 КО Марковац , инвеститора ЈП “Плана”, издајемо Вам тражене

#### УСЛОВЕ

- 1.Приликом извођења радова на изградњи саобраћајнице водити рачуна да не дође до оштећења подземног кабла РР00 – А 4x150 mm који је постављен испод пута до првог бетонског стуба Uz 9/1000 и бетонских стубова на којима се налази нисконапонски кабл СКС Х00/0-А 3x70+61/10+2x16 mm 1 kV .
- 2.Приликом извођења радова на предметном објекту , извођач радова је обавезан да поштује све важеће техничке прописе који се односе на ову врсту градње.
- 3.Пре почетка извођења радова обезбедити видно обележавање постојећих подземних електроенергетских објеката (колчење) од стране РГЗ – Геодетске Управе Велика Плана , или за то овлашћених лица . У близини обележених подземних инсталација ископ вршити ручно . Приликом ручног ископа или наилажења на било коју подземну електроенергетску инсталацију обавезно оавестити стручну службу “Електродистрибуције” .
4. Инвеститор као и извођач радова на предметном објекту дужан је да предузме све мере предострожности како ни на који начин не би дошло до угрожавања механичке стабилности и електричне исправности електроенергетских водова и објеката , а у случају оштећења истих, инвеститор је обавезан да обавести стучну службу “Електродистрибуције” о насталој штети као и да надокнади овом предузећу причињену штету по свим основама .
- 5.Забрањена је градња у заштитном појасу, испод, изнад или поред ЕЕО ,супротно

Огранак „Електродистрибуција“ Смедерево  
Погон Велика Плана  
Тел. 026/516-404 факс.026/516-758

закону, техничким и другим прописима, а у свему према чл.218 закона о енергетици

6. Инвеститор је у обавези да реши имовинско правне односе са власницима земљишта које је потребно за изградњу улице.



7. У случају проширења пута, пут проширити на супротну страну од постојеће електричне мреже Уколико то није могуће, мрежу изместити о трошку инвеститора најмање 1m од ивице пута.

8. Услови за пројектовање и прикључење неће се издати у локалној управи, док странка не плати по предрачуну услугу за израду истих. За издавање ових услова треба уплатити 9.899,00 + 1.979,80 ( ПДВ ) = 11.878,80 РСД.

На жиро рачун 160-769-97 са позивом на број : по радном налогу 11.04-206271/1-2016.

9. Услови за пројектовање и прикључење важе годину дана, односно све време важења локацијских услова издатих у складу са њима, односно до истека важења грађевинске дозволе, а реализују се издавањем употребне дозволе, односно прикључењем објекта на систем, сходно Закону о планирању и изградњи ("Сл. гласник РС", бр. 72/09, 81/09, 64/10, 24/11, 42/13, 50/13, 132/14, 145/14)

Сагласан :

  
**ЗОРАН  
РАДОЊИЋ**  
 Ћ  
**31089679**  
 Технички обрадио : **23016-31**  
  
**08967923**  
**016**

Digitally signed  
by ЗОРАН  
РАДОЊИЋ  
3108967923016-  
3108967923016  
Date: 2016.08.10  
13:34:32 +02'00'

Овлашћено лице :





Достављено :

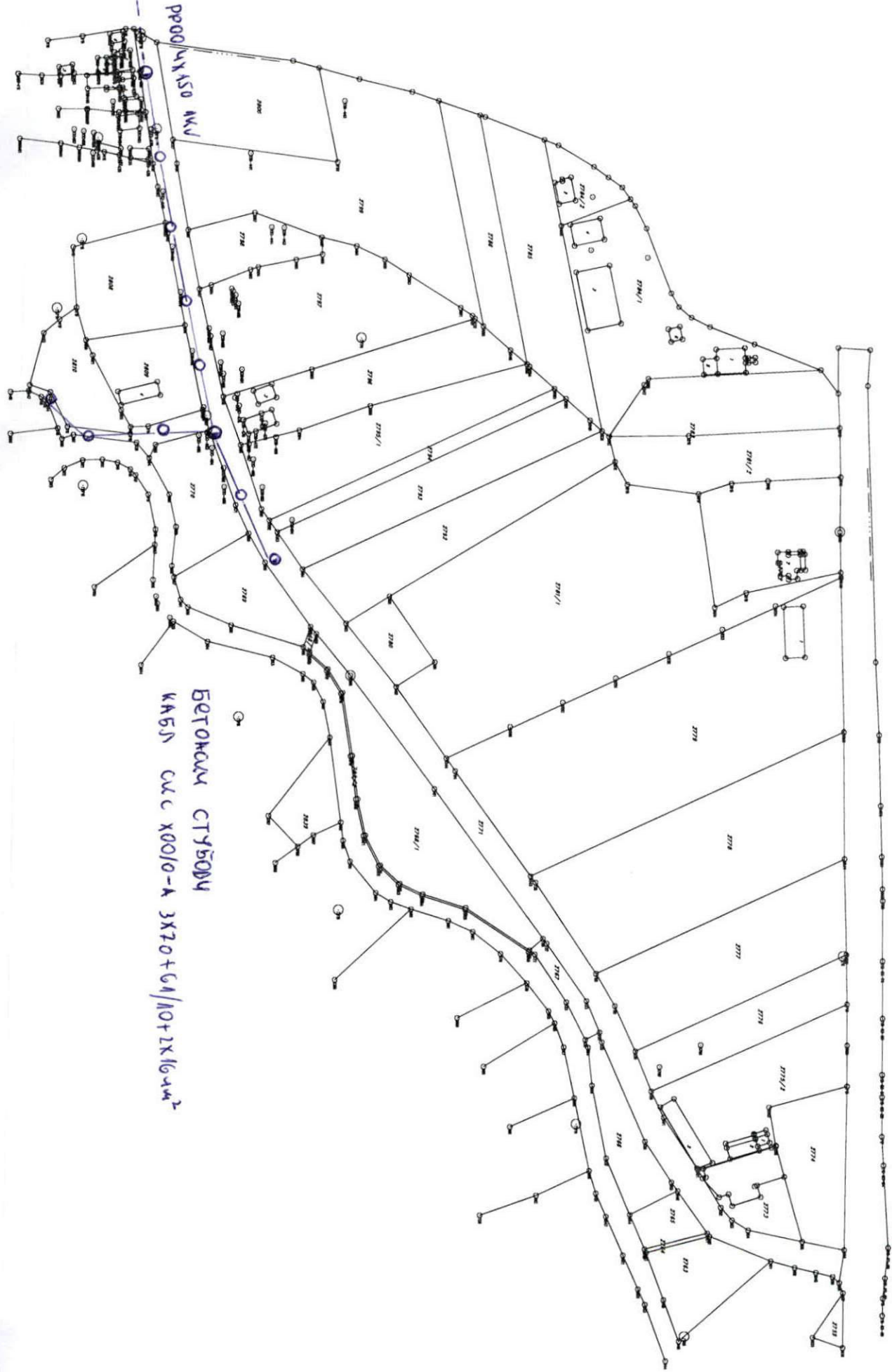
- Подносиоцу захтева
- 
- 
- Архиви

РЕГИОНАЛНА СЪДИЯ  
РЕПУБЛИКАН ТЕЛЕЦИМЪЛНИ  
СЪДИЯ ЗА АРИЗОНА И ОРЕГОН  
1005 - 305-2718-252  
1471W-2812/2718E

КОПИЯ ПЛАН

Мащаб - 1:100

Картричъл номер - 4-0-10000000





ЈАВНО КОМУНАЛНО ПРЕДУЗЕЋЕ

■ **МИЛОШ МИТРОВИЋ** ■

Велика Плана, Војводе Мишића 1

Телефони: директор: 026/514-479 факс: 026/516-275  
Магазин: 026/516-421 Технички сектор: 026/516-009 ;  
026/516-334 Водоцрна станица: 026/514-451  
Жиро рачуни : 160 – 7096 – 31 *Banca Intesa*  
ПИБ: 101174845 Матични број : 7160763

Датум:  
02.08.2016

Наш знак  
2.1.МС

Ваш знак

Наш број  
1761

Ваш број

**ПРЕДМЕТ : Услови за пројектовање и прикључење а за потребе издавања  
локацијских услова**

На захтев Општинске управе, одсека за урбанизам, грађевину и комунално-стамбене послове број ROP-VPL-17672-LOC-1/2016;LU-51/2016 од 28.07.2016.године,а у вези услова за пројектовање и прикључење изградње улице Браће Филиповић к.п.бр.2771 КО Велика Плана 1, према постојећим условима и увидом у расположиву документацију ЈКП „Милош Митровић“ издаје следеће:

**Услове за пројектовање и прикључење**

**ВОДОВОД**

У улици Браће Филиповић у Марковцу налази се постојећа водоводна мрежа РЕ Ф-110 која се завршава на 30.м. иза раскрснице са улицом М.Милосављевић и протеже се дуж леве стране улице гледано из правца аутопута на дубини од око 1,0.м.Остали део улице до раскрснице са регионалним путем Марковац-Свилајнац нема изграђену водоводну мрежу.

**КАНАЛИЗАЦИЈА**

У насељу Марковац ни у једној улици не постоји изграђена канализациона мрежа.

На име прикупљања, обраде података и издавања услова потребно је уплатити накнаду у износу од 1.000,00 дин (са обрачунатим ПДВ- ом) на рачун 160-7096-31 BANCA INTESA.

**Miodrag  
Stojiljković  
362785141 -  
020995476  
1513**

Digitally signed by Miodrag  
Stojiljković  
362785141-0209954761513  
DN: c=RS, l=Velika Plana,  
o=07160763 JKP MILOŠ  
MITROVIĆ VELIKA PLANA,  
ou=101174845 Uprava,  
cn=Miodrag Stojiljković  
362785141-0209954761513  
Date: 2016.08.02 12:28:27  
+02'00'

Одговорно лице

*Stojiljkovic Miodrag*

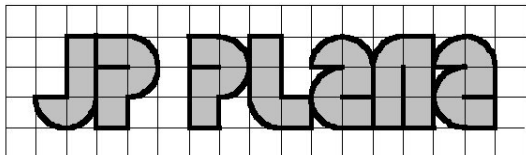
Miodrag Stojiljković,tehn.dir.



У.О. НАРКОВА

Князь Петр  
Князь Петр

Бульвар  
Победы



Јавно предузеће за планирање и изградњу ПЛАНА  
Сектор за урбанизам  
Велика Плана, Ул. Николе Пашића бр. 19  
Тел/факс: 026 514-858, Е-mail: jpplana.vp@gmail.com  
број жиро рачуна: 840 – 30376845 - 26

Број: 1872/16

Датум: 12.08.2016.

## ОПШТИНСКА УПРАВА ВЕЛИКА ПЛАНА

Одељење за урбанизам и грађевину, имовинско-правне и комунално стамбене послове

Одсек за урбанизам, грађевину и комунално-стамбене послове

Велика Плана

Милоша Великог 30

У вези вашег захтева за утврђивање услова за потребе издавања локацијских услова, број: ROP-VPL-17672-LOC-1/2016, LU-51/2016 од 29.07.2016. год, Јавно предузеће за планирање и изградњу „ПЛАНА“ као организација којој су поверени послови урбанизма и управљања јавним грађевинским земљиштем, утврђује следеће услове за изградњу дела Улице браће Филиповић у Марковцу, на к.п.бр. 2771 КО Марковац:

### Урбанистички основ:

1. Просторни план општине Велика Плана (“Међуопштински службени лист”, број 17/13).

### Подаци о локацији:

1. Део Улице браће Филиповић који се гради у Марковцу налази се на катастарској парцели бр. 2771 КО Марковац.
2. Део Улице браће Филиповић који се гради пружа се од Ул. 8. октобар (државни пут 1б реда на истоку према западу до зоне аутопута).
3. Улица браће Филиповић има функцију стамбене улице. Улицом је изведена следећа инфраструктура: надземни електропроводови ниског напона, подземни телефонски КАТВ водови, водовод и гасовод.

### Подаци о природним условима:

1. Физичко географске карактеристике: терен је приближно раван.
3. Сеизмика: VIII зона MCS скале.
4. Геомеханика: не постоје подаци о геомеханичком испитивању тла.

### Урбанистичко технички услови

1. Врста и намена објекта: објекат инфраструктуре – улица.
  2. Тип објекта: стамбена улица.
  3. Дужина деонице која се изграђује: око 770 м, од Ул. 8. октобар према западу, до зоне аутопута.
  4. Максимални уздужни нагиб до 3 %, максимални попречни нагиб до 3 %.
- Нивелете коловоза пројектовати тако да буде омогућен несметан прилаз са околних грађевинских парцела на местима где се налазе колски улази и усаглашене са постојећим нивелетама асфалтиране Улица 8. октобар и бочних улица.
5. Регулациони услови: регулациона ширина саобраћајнице износи 7 - 9 м.
  6. Коловоз пројектовати у оквиру регулационе ширине улице, без ивичњака, са

банкинама обострано.

7. Коловозну конструкцију пројектовати за средње тешки саобраћај, завршни слој асфалт.

8. Коловоз пројектовати у ширини од 5,0 m. Није обавезно извођење тротоара.

9. Атмосферску воду са коловоза усмерити према јарку за пријем атмосферских вода који се пружа целом дужином улице између регулационе линије и ивице коловоза.

10. Пре почетка пројектовања и извођења радова, проверити локације постојеће инфраструктурне мреже и задржати је у потпуности на постојећим локацијама.

11. Пре почетка радова извршити геодетско снимање терена до потребног степена.

**Услови заштите животне средине:**

1. Приликом изградње и експлоатације објекта водити рачуна да не дође до угрожавања подземних вода и заузимања земљишта на јавним површинама.

**Услови заштите споменика културе**

1. На парцели нема евидентираних споменика културе.

2. Уколико се приликом извођења радова наиђе на трагове археолошких налаза, радове треба одмах прекинути и обавестити Регионални завод за заштиту споменика културе.

**Услови прилаза на јавну саобраћајницу**

1. Део Улице браће Филиповић који се гради, ослања се на Улицу 8. октобар која уједно има функцију државног пута 1б реда, а на западу се завршава код ограђене зоне аутопута. Решењем раскрсница са улицама 8. октобар и бочним улицама не сме се угрозити коловозна конструкција, нити безбедно одвијање саобраћаја у Ул. 9. октобар и другим, бочним улицама.

2. Код извођења радова водити рачуна да не дође до застоја саобраћаја у ободним или бочним улицама.

3. Након завршетка радова поставити одговарајућу вертикалну и хоризонталну сигнализацију на раскрсницама и дуж улице.

4. Приликом извођења радова на изградњи и код експлоатације објекта не сме се користити јавна површина (осим парцела на којима се врши реконструкција улице) за депоновање грађевинског материјала и смештај грађевинских машина, као и дуже паркирање возила. Уколико је неопходно коришћење јавне површине приликом изградње објекта, инвеститор је дужан да са овим предузећем регулише накнаде за коришћење јавне површине којим би се дефинисали површина, време и износ накнаде.

**Графички прилози:**

1. Графички приказ, Р = 1 : 2500, обрађивач ЈП "Плана", број 1872/16 од 12.08.2016. год.

*Према Одлуци Надзорног одбора Јавног предузећа за планирање и изградњу „Плана“, накнада за издавање услова за прикључак на јавни пут у поступку прибављања локацијске дозволе (локацијских услова) не наплаћује се.*

ЈП Плана  
Сектор за урбанизам

Жељко Ковачевић,

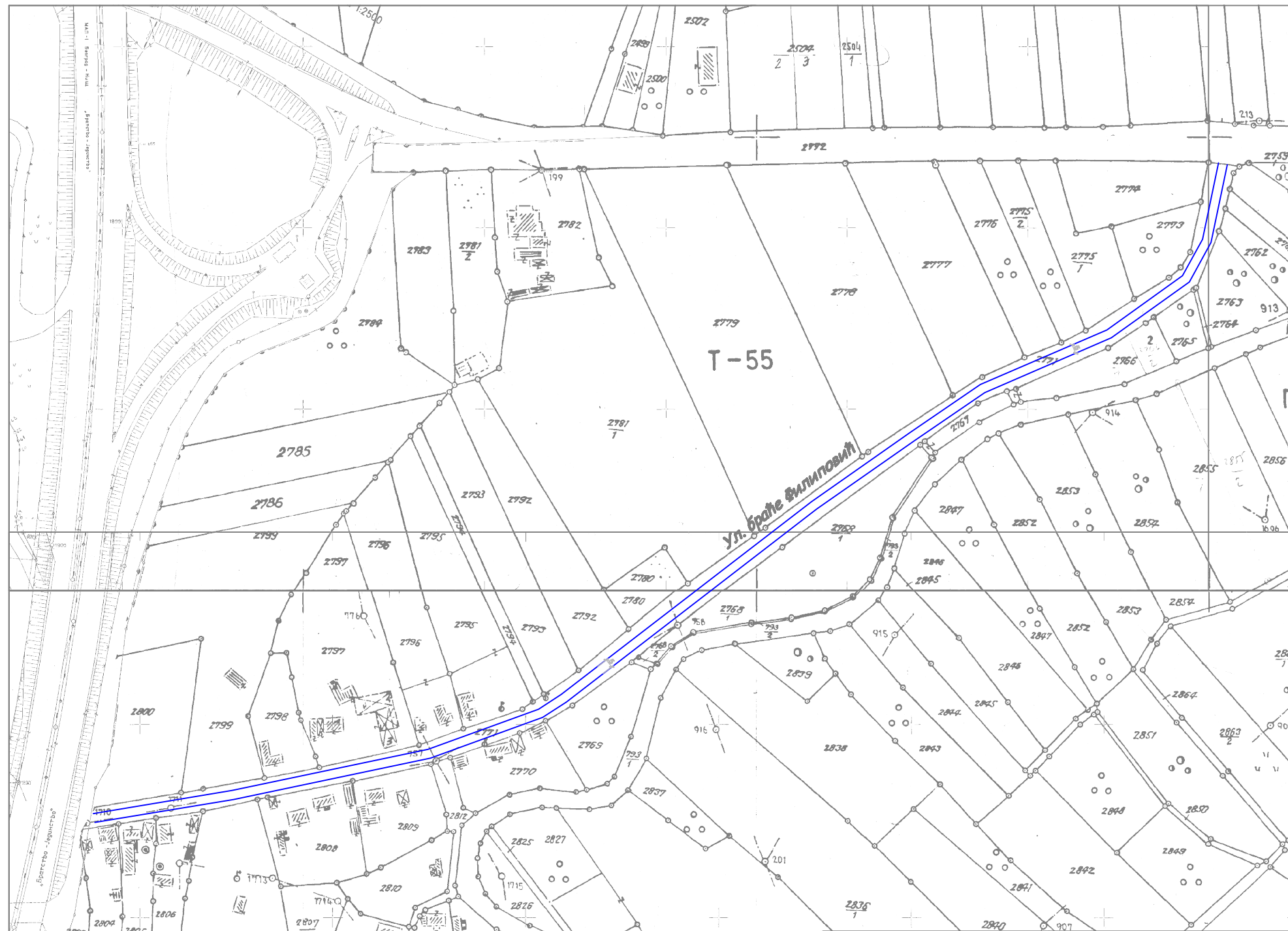


Željko Kovačević  
1719974838-210  
9960761528

Digitally signed by Željko  
Kovačević  
1719974838-2109960761528  
DN: l=Velika Plana, cn=Željko  
Kovačević  
1719974838-2109960761528  
Date: 2016.08.12 08:21:16 +02'00'

# ГРАФИЧКИ ПРИКАЗ УРБАНИСТИЧКИ УСЛОВИ

Јавно предузеће за планирање  
и изградњу "ПЛАНА"  
Број: 1872/16  
12.08.2016. год  
Велика Плана



P = 1 : 2500

ИНВЕСТИТОР	ОПШТИНА ВЕЛИКА ПЛАНА
Катастарска парцела	2771
Катастарска општина	Марковац
Величина парцеле	
Урбанистичка зона	градњинско подручје, становање
Пореска зона	6

У Великој Плани  
12.08.2016. год.



Одговорни урбаниста  
Жељко Ковачевић, дипл.