

Република Србија
ОПШТИНА ВЕЛИКА ПЛАНА
 Општинска управа
 Одељење за урбанизам и грађевину,
 имовинско-правне и комунално-стамбене послове
 Одсек за урбанизам, грађевину
 и комунално-стамбене послове
Број: ROP-VPL-12353-LOCH-3/2016
LU-44/2016
Датум: 21.07.2016. године
ВЕЛИКА ПЛАНА

Одељење за урбанизам и грађевину, имовинско-правне и комунално-стамбене послове општинске управе Општине Велика Плана, Одсек за урбанизам, грађевину и комунално-стамбене послове, решавајући по захтеву **Јавног предузећа за планирање и изградњу "Плана" а за потребе Општине Велика Плана, чији је пуномоћник Зоран Младеновић из Лапова, улица Његошева бр.9/4, поднетим под бројем ROP-VPL-12353-LOCH-3/2016 од 28.06.2016. године, за издавање локацијских услова за изградњу улице Петра Кочића у Великој Плани, а на основу члана 53а. Закона о планирању и изградњи ("Службени гласник РС", бр. 72/2009, 81/2009, 64/2010-УС, 24/2011, 121/12, 43/13, 50/13, 132/2014 и 145/2014), члана 3. и 12. Правилника о поступку спровођења обједињене процедуре електронским путем ("Службени гласник РС", бр. 113/2015), Уредбе о локацијским условима ("Службени лист РС", бр. 35/2015 и измена бр. 114/2015), члана 192. Закона о општем управном поступку ("Службени лист СРЈ", бр. 33/97, 31/01 и "Службени гласник РС", бр. 30/10) и члана 17. Одлуке о Општинској управи Општине Велика Плана ("Међуопштински службени лист општина: Велика Плана и Смедеревска Паланка", бр. 41/08), Плана генералне регулације Велика Плана ("Међуопштински службени лист општина Велика Плана и Смедеревска Паланка", бр. 1/2014), а по овлашћењу начелника општинске управе бр. 112 – 242 / 2009 – III- од 29.07. 2009. године издаје**

ЛОКАЦИЈСКЕ УСЛОВЕ

Издају се локацијски услови за изградњу улице Петра Кочића у Великој Плани, односно на к.п.бр.719, 886/4, 892/4, 890/2 и 895/3 КО Велика Плана.

ПОДАЦИ О ЛОКАЦИЈИ:

1. Улица Петра Кочића у Великој Плани налази се на катастарским парцелама бр. 719, 886/4, 892/4, 890/2 и 895/3 КО Велика Плана 1
2. Улица Петра Кочића има на западу приступ улици 7 јули а на истоку пресеца улицу Косовску и слепо се завршава
3. Улица петра Кочића има функцију стамбене улице.
4. Улицом је изведена следећа инфраструктура: надземни електропроводови ниског напона, подземни телефонски КАТВ водови, водовод, канализација и гасовод.
5. **Физичко географске карактеристике:** терен је у нагибу до 10%, експозиција источна
6. **Сеизмика:** VIII зона MCS скале.
7. **Геомеханика:** није вршено геомеханичко испитивање тла на локацији.

УРБАНИСТИЧКА РЕГУЛАЦИЈА:

1. Катастарске парцеле **719, 886/4, 892/4, 890/2 и 895/3 КО Велика Плана 1**, део су јавне површине улице петра Кочића и задовољавају урбанистичке критеријуме а у складу са Планом генералне регулације Велика Плана ("Међуопштински службени лист општина Велика Плана и Смедеревска Паланка", бр. 1/2014).

2. Урбанистичка целина : I Централно градско подручје
3. Зона : 2.шири градски центар
4. Намена: породично становање
5. Категорија и класификациони број објекта: Г, 211201 – Остали путеви и улице – Улице и путеви унутар градова и осталих насеља, сеоски и шумски путеви на којима се одвија саобраћај моторних возила, бицикала и запрешних возила, укључујући раскрснице, обилазнице и кружне токове, отворена паркиралишта, пешачке стазе и зоне, тргови, бицикличке и јахачке стазе
6. Врста и намена објекта: објекат инфраструктуре - улица
7. Тип објекта : стамбена улица
8. Дужина деонице за коју се траже локацијски услови је око 230м (од улице Краља Александра Првог према истоку до Булевара деспота Стефана)
9. Максимални уздужни нагиб до 10% а максимални попречни нагиб је до 3%. Нивелете коловоза пројектовати тако да буде омогућен несметан прилаз са околних грађевинских парцела на местима где се налазе колски улази и усаглашене са постојећим нивелетама асфалтиране улица 7 јули и Косовске
10. Регулациони услови: регулациона ширина саобраћајнице је постојећа или 5,0м
11. Коловоз пројектовати у оквиру регулационе ширине улице, са ивичњацима
12. Коловозну конструкцију пројектовати за лаки саобраћај, завршни слој асфалт. Саобраћајнице изводити са савременим коловозним застором и одговарајуће носивости за планирани ранг саобраћаја
13. Атмосферску воду са коловоза усмерити према асфалтираним улицама у окружењу и даље ка кишној канализацији
14. Заштита културног наслеђа: уколико се при изградњи наиђе на археолошки локалитет, изградњу обуставити и о томе обавестити Завод за заштиту споменика културе Смедерево.

УСЛОВИ ПРИКЉУЧКА:

- Услови за пројектовање и прикључење издати од ЈП „Плане“ бр.1615/16 од 01.07.2016.године.
- Услови Привредног друштва за дистрибуцију електричне енергије, Центар доо Крагујевац, ЕД Електроморава Смедерево, погон Велика Плана бр.11-04-177460/2-2016 од 01.07.2016. године.
- Услови за пројектовање и прикључење издати од ЈКП "Милош Митровић" бр.1426 од 01.07.2016 године
- Услови за пројектовање и прикључење издати од Телеком србија, Предузећа за телекомуникације а.д. Регија Београд, Извршна јединица Смедерево, Карађорђева бр.8 бр.251839/2-2016 од 04.07.2016 године
- Услови за пројектовање и прикључење издати од ЈКП Градска топлана
- Услови ЈП "Србијагас", сектора за развој, Аутопут бр.11, Београд бр.ОР060/16 (442/16) од 06.07.2016 год.

Одговорни пројектант је дужан да пројекат за грађевинску дозволу и пројекат за извођење усклади са правилима грађења и свим условима садржаним у локацијским условима.

Локацијски услови важе 12 месеци од дана издавања или до истека важења грађевинске дозволе издате у складу са овим локацијским условима, за катастарску парцелу за коју је издат захтев.

Уз захтев за издавање грађевинске дозволе подносе се:

1. Локацијски услови који нису старији од 12 месеци,
2. Пројекат за грађевинску дозволу,
3. Извештај о извршеној техничкој контроли Пројекта за грађевинску дозволу,
4. Извод из Пројекта за грађевинску дозволу

Уз захтев за издавање локацијских услова подносилац захтева је приложио кроз ЦЕОП:

1. Идејно решење будућег објекта,
2. Доказ о плаћеној административној такси за подношење захтева
3. Доказ о плаћеној накнади за Централну евиденцију.
4. пуномоћје

По пријему захтева овај орган је сходно чл.7 Правилника о поступку спровођења обједињене процедуре електронским путем ("Службени гласник РС", бр. 113/2015) утврдио да су испуњени формални услови за поступање по истом и да је захтев усклађен са планским документом, Планом генералне регулације Велика Плана ("Међуопштински службени лист општина Велика Плана и Смедеревска Паланка", бр. 1/2014).

По службеној дужности, у складу са чланом 9. поменутог правилника, од надлежног РГЗ-а, Службе за катастар непокретности Велика Плана, овај орган је прибавио:

1. Копију плана парцеле бр. 953-1/2016-214 од 29.06.2016. године.
2. Копију плана водова бр. 956-01-31/2016 од 29.06.2016. године.

По службеној дужности, у складу са чланом 11. поменутог правилника, од имаоца јавних овлашћења овај орган је прибавио:

- Услове за пројектовање и прикључење издате од ЈП „Плане“ бр.1615/16 од 01.07.2016.године.
- Услове Привредног друштва за дистрибуцију електричне енергије, Центар доо Крагујевац, ЕД Електроморава Смедерево, погон Велика Плана бр.11-04-177460/2-2016 од 01.07.2016. године.
- Услове за пројектовање и прикључење издате од ЈКП "Милош Митровић" бр.1426 од 01.07.2016 године
- Услове за пројектовање и прикључење издате од Телеком србија, Предузећа за телекомуникације а.д. Регија Београд, Извршна јединица Смедерево, Карађорђева бр.8 бр.251839/2-2016 од 04.07.2016 године
- Услове за пројектовање и прикључење издате од ЈКП Градска топлана
- Услове ЈП "Србијагас", Сектора за развој, Аутопут бр.11, Београд бр.ОР060/16 (442/16) од 06.07.2016 год.

Како је инвеститор уз захтев за издавање локацијских услова поднео сву потребну документацију из члана 53а. Закона о планирању и изградњи објеката ("Службени гласник РС", бр. 72/2009, 81/2009, 64/2010, 24/2011, 121/12, 43/13, 50/13, 132/2014 и 145/2014), то је решено као у диспозитиву.

Подносиоцу захтева је дат налог да изврши уплату износа стварних трошкова на име издавања копије плана предметне парцеле, копије плана водова за предметну катастарску парцелу, као и износа накнада на име прикупљања, обраде података и издавања услова од имаоца јавних овлашћења.

На издате локацијске услове може се поднети приговор Општинском већу, у року од 3 дана од дана пријема ових услова.

За приговор се плаћа општинска административна такса у износу од 190,00 динара уплатом на жиро рачун бр. 840-742251843-73 модел 97 позив на број 62109.

Обрађивач


Наташа Михајловић, дип.инж.арх.

Услове доставити:

- подносиоцу захтева,
- имаоцима јавних овлашћења,
- архиви.

Начелник одељења

Драгољуб Живковић, дипл.п.планер

**Општина Велика Плана**

Општинска управа
Одељење за урбанизам и грађевину,
Имовинско-правне и комунално-стамбене
послове
Ул. Милоша Великог бр.30

11320 Велика ПланаВаш број: ROP-VPL-12353-LOCH-3/2016Наш број: OP060/16 (442/16)Датум: 06.07.2016.год.

Предмет: Услови за израду техничке документације и одобрење са условима за извођење радова у заштитном појасу гасовода, на простору предвиђеном за изградњу објекта: Улица Петра Кочића у Великој Плани, к.п.бр.719, 886/4, 892/4, 890/2, 895/3 КО Велика Плана 1

Поштовани,

У вези Вашег захтева за издавање услова за изградњу објекта: Улица Петра Кочића у Великој Плани, к.п.бр.719, 886/4, 892/4, 890/2, 895/3 КО Велика Плана 1, обавештавамо Вас да је у зони планираних радова, у надлежности ЈП "Србијагас", изграђен и у функцији:

- дистрибутивни гасовод од полиетиленских цеви радног притиска до 4 бар, у Ул.Петра Кочића,

што је приказано на ситуацији приложеној уз овај допис.

Тресе гасовода дате у прилогу су информативног карактера и за израду документације и извођење радова користити званичне и ажурне податке о висинском и ситуационом положају изведених инсталација ЈП "Србијагас" из надлежног катастра подземних водова. Због могућег одступања података из катастра подземних водова од стања на терену, при извођењу радова неопходно је извршити пробне ископе ("шлицовања") ради утврђивања тачног положаја гасовода.

Потребно је гасоводе третирати као стечену обавезу у простору и, у складу са:

- Правилником о условима за несметану и безбедну дистрибуцију природног гаса гасоводима притиска до 16 бар (Сл. Гласник РС, бр. 086/2015, октобар 2015.год.),
- и Техничким условима за изградњу у заштитном појасу гасоводних објеката (датим у наставку текста),

поштовати сва прописана растојања од гасних инсталација.

Технички услови за изградњу у заштитном појасу гасоводних објеката:

Дистрибутивни гасоводи од полиетиленских цеви радног притиска до 4 bar

Минимално светло растојање гасовода од других подземних инсталација (за новопроектване и инсталације које се измештају) предвидети у складу са Правилником о условима за несметану и безбедну дистрибуцију природног гаса гасоводима притиска до 16 bar (Сл. гласник РС, бр. 086/2015.г.).

При пројектовању саобраћајнице и уређењу терена потребно је поштовати прописане висине надслоја при полагању гасовода у зависности од услова вођења (у зеленој површини, испод коловоза и сл.).

Минимална висина надслоја у односу на укопан гасовод у зеленој површини је 0,8 m.

Минимална висина надслоја у односу на укопан гасовод у тротоару (рачунајући од горње ивице цеви до горње коте тротоара) је 1,0 m.

Приликом укрштања дистрибутивног гасовода са путевима, угао осе гасовода према тим објектима мора да износи између угла од 60° и 90°.

На укрштању гасовода са градским саобраћајницама државним путевима I и II реда и аутопутевима, угао осе гасовода према тим објектима по правилу мора да износи 90°. Овај угао укрштања, на местима где је то технички оправдано, дозвољено је смањити на минимално 60°.

Испод коловоза саобраћајница минимална висина надслоја од горње ивице гасовода до горње коте коловозне конструкције, без примене посебне механичке заштите, ако се статичким прорачуном цевовода на саобраћајно оптерећење утврди да је то могуће, износи 1,35 m.

Испод коловоза саобраћајница минимална висина надслоја од горње ивице гасовода до горње коте коловозне конструкције, када се гасовод механички штити полагањем у заштитну цев, износи 1,0 m.

Посебне мере заштите изграђених гасовода при извођењу радова:

1. У појасу ширине по 3 m са сваке стране, рачунајући од осе гасовода на местима укрштања и паралелног вођења, предвидети извођење свих земљаних радова ручним ископом. На растојању 1 m до 3 m ближе ивице рова од спољне ивице гасовода, могуће је предвидети машински ископ у случају кад се пробним ископима ("шлицовањем") недвосмислено утврди тачан положај гасовода и кад машински ископ одобри представник ЈП "Србијагас" на терену.
2. Уколико на местима укрштања и/или паралелног вођења дође до откопавања гасоводне цеви и оштећења гасовода о овоме се хитно мора обавестити ЈП "Србијагас" ради предузимања потребних мера које ће се одредити након увида у стање на терену.
3. У случају оштећења гасовода, које настане услед извођења радова у зони гасовода, услед непридржавања утврђених услова, као и услед непредвиђених радова који се могу јавити приликом извођења објекта, инвеститор је обавезан да сноси све трошкове санације на гасоводним инсталацијама и надокнади штету насталу услед евентуалног прекида дистрибуције гаса.
4. Приликом извођења радова грађевинска механизација мора прелазити трасу гасовода на обезбеђеним прелазима урађеним тако да се не изазива појачано механичко напрезање гасовода.

5. Употреба вибрационих алата у близини гасовода је дозвољена уколико не утиче на механичка својства и стабилност гасовода.
6. У зони 5 m лево и десно од осе гасовода не дозвољава се надвишење (насипање постојећег терена), скидање хумуса, односно промена апсолутне коте терена која је постојала пре извођења радова.
7. Приликом извођења радова у зонама опасности и код ослобођене гасоводне цеви потребно је применити све мере за спречавање изазивања експлозије или пожара: забрањено је радити са отвореним пламеном, радити са алатом или уређајима који могу при употреби изазвати варницу, коришћење возила који при раду могу изазвати варницу, коришћење електричних уређаја који нису у складу са нормативима прописаним у одговарајућим стандардима SRPS за противексплозивну заштиту, одлагање запаљивих материја и држање материја које су подложне самозапаљењу.
8. Инвеститор је обавезан, у складу са Законом о ценоводном транспорту гасовитих и течних угљоводоника и дистрибуцији гасовитих угљоводоника (Сл. гласник РС, бр. 4/2009), да 10 дана пре почетка радова у заштитном појасу гасовода, обавести ЈП "Србијагас" у писаној форми, како би се обезбедило присуство нашег представника за време трајања радова у близини гасовода.

Контрола спровођења мера из ових услова врши се о трошку Инвеститора.

Пројектну документацију радити сагласно законским прописима и пројектним условима, као и правилима струке.

Извод из Пројекта за грађевинску дозволу (или Извод из пројекта на основу којег се добија одобрење за изградњу) којим се обрађују детаљи везани за гасовод потребно је доставити ЈП "Србијагас" на сагласност у односу на ове Услове.

Уколико се приликом пројектовања и изградње не може обезбедити поштовање техничких услова за изградњу у заштитном појасу гасоводних објеката и осталих услова из раније наведеног Правилника о потребним удаљењима и нивелационим растојањима предметне улице од гасних инсталација, потребно је предвидети заштиту гасовода - накнадно постављање гасовода у заштитну цев и/или измештање гасовода. Ова заштита гасовода врши се под посебним условима који се дефинишу Уговором између Инвеститора и ЈП "Србијагас", који поред осталог дефинише обавезу Инвеститора саобраћајнице да изради пројектно техничку документацију заштите гасовода.

Уговор се склапа на основу претходног обраћања од стране Инвеститора тзв. Писмом о намерама. Сви трошкови приликом извођења радова на заштити гасовода падају на терет Инвеститора.

Рок важности овог документа је годину дана од дана његовог издавања.

С поштовањем,

Прилог: као у тексту

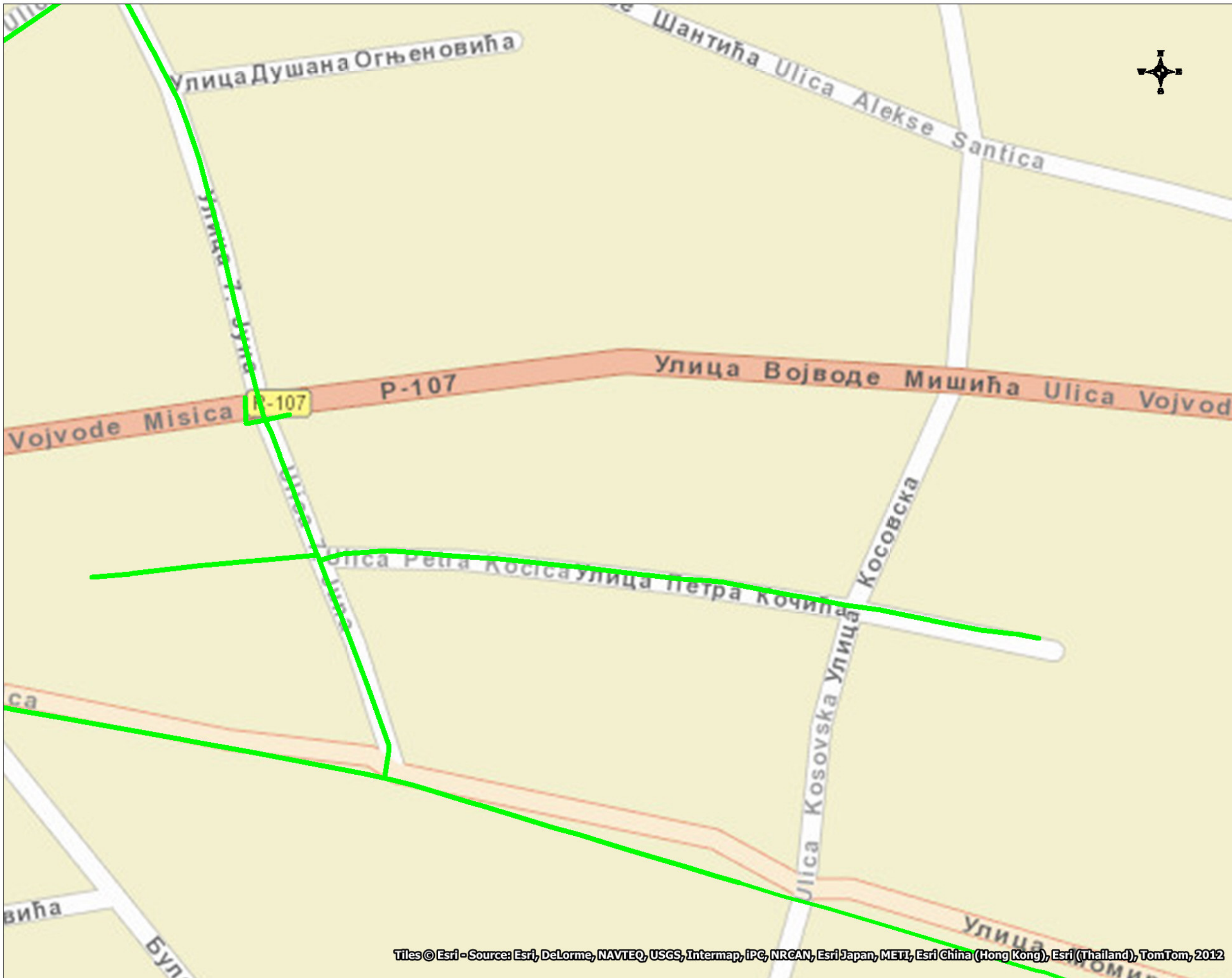
Копије:

- Сектору за Развој 722599238-30
- Архиви 01967715198


Ljiljana Topalović
722599238-3001967
715198
Date: 2016.07.20 08:44:02 +02'00'

Digitally signed by
Ljiljana Topalović
722599238-3001967
715198
Date: 2016.07.20
08:44:02 +02'00'





LEGENDA:


 Izgradjena distributivna
 gasovodna mreza
 топ 4 bar

OBRADA:

DATUM: 04.06.2016. g.

Ljiljana Topalović
 Digitally signed by
 Ljiljana Topalović
 722599238-30019
 722599238-3067715198
 Date: 2016.07.20
 08:44:54 +02'00'



ЈАВНО КОМУНАЛНО ПРЕДУЗЕЋЕ
■ **МИЛОШ МИТРОВИЋ** ■
Велика Плана, Војводе Мишића 1

Телефони: директор: 026/514-479 факс: 026/516-275
Магазин: 026/516-421 Технички сектор: 026/516-009;
026/516-334 Водоцрпна станица: 026/514-451
Жиро рачуни: 160-7096-31 Banca Intesa
ПИБ: 101174845 Матични број: 7160763

Датум:
01.07.2016

Наш знак
2.1.МС

Ваш знак

Наш број
1426

Ваш број

П Р Е Д М Е Т : Услови за пројектовање и прикључење а за потребе издавања локацијских услова

На захтев Општинске управе, Одељења за урбанизам и грађевину, имовинско-правне и комунално-стамбене послове, Одсек за урбанизам, грађевину и комунално – стамбене послове, број ROP-VPL-12353-LOC-3/2016; LU-44/2016 од 30.06.2016. године, а у вези потребе издавања локацијских услова за пројектовање и прикључење изградње улице Петра Кочића у Великој Плани, кп.бр.719,886/4,892/4,890/2,895/3 КО Велика Плана 1, према постојећим условима и увидом у расположиву документацију ЈКП „Милош Митровић“ издаје следеће:

Услове за пројектовање и прикључење

Водовод :

У улици Петра Кочића се налази изграђена водоводна мрежа РЕ-Ф63 трасирана дуж десне стране ивице пута гледано из слепог дела улице од рукометног игралишта ка раскрсници са улицом Косовска где у раскрсници прелази на леву страну улице до раскрснице са улицом 7.јула , дубине од 0,8-1,4 м1 због вишеслојног насипања улице туцаником, са константним радним притиском од 2,5 до 4,0 бара.

Фекална канализација :

У улици Петра Кочића, постоји изграђена фекална канализациона мрежа пречника Ø 200мм трасирана средином улице са дужином темена цеви уливне шахте код рукометног игралишта на почетку улице од 1,1 м1, односно дубина темена цеви у раскрсници са улицом Косовска износи 2,1 м. Због вишеслојног насипања улице каменим агрегатом шахте су прекривене туцаником, док је шахта на раскрсници улица Петра Кочића и 7 јула преасфалтирана и потребно је извршити пажљиво уклањање камена приликом нивелисања коте улице за даљи рад.

На име прикупљања, обраде података и издавања услова потребно је уплатити накнаду у износу од 1.000,00 дин (са обрачунатим ПДВ- ом) на рачун 160-7096-31 BANCA INTESA.

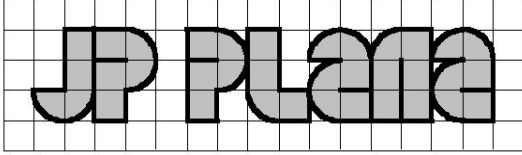
Одговорно лице

Stojiljkovic Miodrag

**Miodrag
Stojiljković
362785141-
0209954761
513**

Digitally signed by Miodrag
Stojiljković
362785141-0209954761513
DN: c=RS, l=Velika Plana,
o=07160763 JKP MILOŠ
MITROVIĆ VELIKA PLANA,
ou=101174845 Uprava,
cn=Miodrag Stojiljković
362785141-0209954761513
Date: 2016.07.01 09:41:38
+02'00'

Миодраг Стојиљковић, техн. дир.



Јавно предузеће за планирање и изградњу ПЛАНА
Сектор за урбанизам
Велика Плана, Ул. Николе Пашића бр. 19
Тел/факс: 026 514-858, Е-mail: jpplana.vp@gmail.com
број жиро рачуна: 840 – 30376845 - 26

Број: 1615/16

Датум: 01.07.2016.

ОПШТИНСКА УПРАВА ВЕЛИКА ПЛАНА

Одељење за урбанизам и грађевину, имовинско-правне и комунално стамбене послове

Одсек за урбанизам, грађевину и комунално-стамбене послове

Велика Плана

Милоша Великог 30

У вези вашег захтева за утврђивање услова за потребе издавања локацијских услова, број: ROP-VPL-12353-LOCH-3/2016, LU-44/2016 од 30.06.2016. год, Јавно предузеће за планирање и изградњу „ПЛАНА“ као организација којој су поверени послови урбанизма и управљања јавним грађевинским земљиштем, утврђује следеће услове за изградњу Улице Петра Кочића у Великој Плани, на к.п.бр. 719, 886/4, 892/4, 890/2 и 895/3 КО Велика Плана 1:

Урбанистички основ:

1. План генералне регулације насеља Велика Плана (“Међуопштински службени лист”, број 1/14).

Подаци о локацији:

1. Улица Петра Кочића у Великој Плани налази се на катастарским парцелама бр. 719, 886/4, 892/4, 890/2 и 895/3 КО Велика Плана 1.

2. Улица Петра Кочића има на западу приступ Улици 7. јули, на истоку се пресеца Улицу Косовску и слепо се завршава.

3. Улица Петра Кочића има функцију стамбене улице. Улицом је изведена следећа инфраструктура: надземни електроководи ниског напона, подземни телефонски КАТВ водови, водовод, канализација и гасовод.

Подаци о природним условима:

1. Физичко географске карактеристике: терен је генерално у нагибу – до 10%, експозиција источна.

3. Сеизмика: VIII зона MCS скале.

4. Геомеханика: не постоје подаци о геомеханичком испитивању тла.

Урбанистичко технички услови

1. Врста и намена објекта: објекат инфраструктуре – улица.

2. Тип објекта: стамбена улица.

3. Дужина деонице за коју се траже услови: 300 m, од Ул. 7. јули према истоку пресеца улицу Косовску и слепо се завршава код комплекса средњих школа.

4. Максимални уздужни нагиб до 10%, максимални попречни нагиб до 3 %.

Нивелете коловоза пројектовати тако да буде омогућен несметан прилаз са околних грађевинских парцела на местима где се налазе колски улази и да буду усаглашене са постојећим нивелетама асфалтираних Улица 7. јули и Косовске.

5. Регулациони услови: регулациона ширина саобраћајнице је постојећа или min 5,00 m.
6. Коловоз пројектовати у оквиру регулационе ширине улице, са ивичњацима.
7. Коловозну конструкцију пројектовати за лаки саобраћај, завршни слој асфалт.
8. Коловоз пројектовати у ширини од 5,0 m. Тротоари нису планирани са обе стране коловоза.
9. Атмосферску воду са коловоза усмерити према асфалтираним улицама у окружењу и даље ка кишној канализацији.
10. Пре почетка пројектовања и извођења радова, проверити локације постојеће инфраструктурне мреже и задржати је у потпуности на постојећим локацијама.
11. Пре почетка радова извршити геодетско снимање терена до потребног степена.

Услови заштите животне средине:

1. Приликом изградње и експлоатације објекта водити рачуна да не дође до угрожавања подземних вода и заузимања земљишта на јавним површинама.

Услови заштите споменика културе

1. На парцели нема евидентираних споменика културе.
2. Уколико се приликом извођења радова наиђе на трагове археолошких налаза, радове треба одмах прекинути и обавестити Регионални завод за заштиту споменика културе.

Услови прилаза на јавну саобраћајницу

1. Улица Петра Кочића ослања се на западу на Улицу 7. јули а пресеца Улицу Косовску која уједно има функцију сабирне улице, на истоку се слепо завршава. Решењем раскрснице са улицама 7. Јули и Косовском не сме се угрозити коловозна конструкција, нити безбедно одвијање саобраћаја у обе улице.
2. Код извођења радова водити рачуна да не дође до застоја саобраћаја у ободним или бочним улицама.
3. Након завршетка радова поставити одговарајућу вертикалну и хоризонталну сигнализацију на раскрсницама и дуж улице.
4. Приликом извођења радова на изградњи и код експлоатације објекта не сме се користити јавна површина (осим парцела на којима се врши реконструкција - изградња улице) за депоновање грађевинског материјала и смештај грађевинских машина, као и дуже паркирање возила. Уколико је неопходно коришћење јавне површине приликом изградње објекта, инвеститор је дужан да са овим предузећем регулише накнаде за коришћење јавне површине којим би се дефинисали површина, време и износ накнаде.

Графички прилози:

1. Графички приказ, Р = 1 : 1000, обрађивач ЈП "Плана", број 1615/16 од 01.07.2016. год.

Према Одлуци Надзорног одбора Јавног предузећа за планирање и изградњу „Плана“, накнада за издавање услова за прикључак на јавни пут у поступку прибављања локацијске дозволе (локацијских услова) не наплаћује се.

ЈП Плана
Сектор за урбанизам

Жељко Ковачевић,

Željko
Kovačević
1719974838-2
109960761528

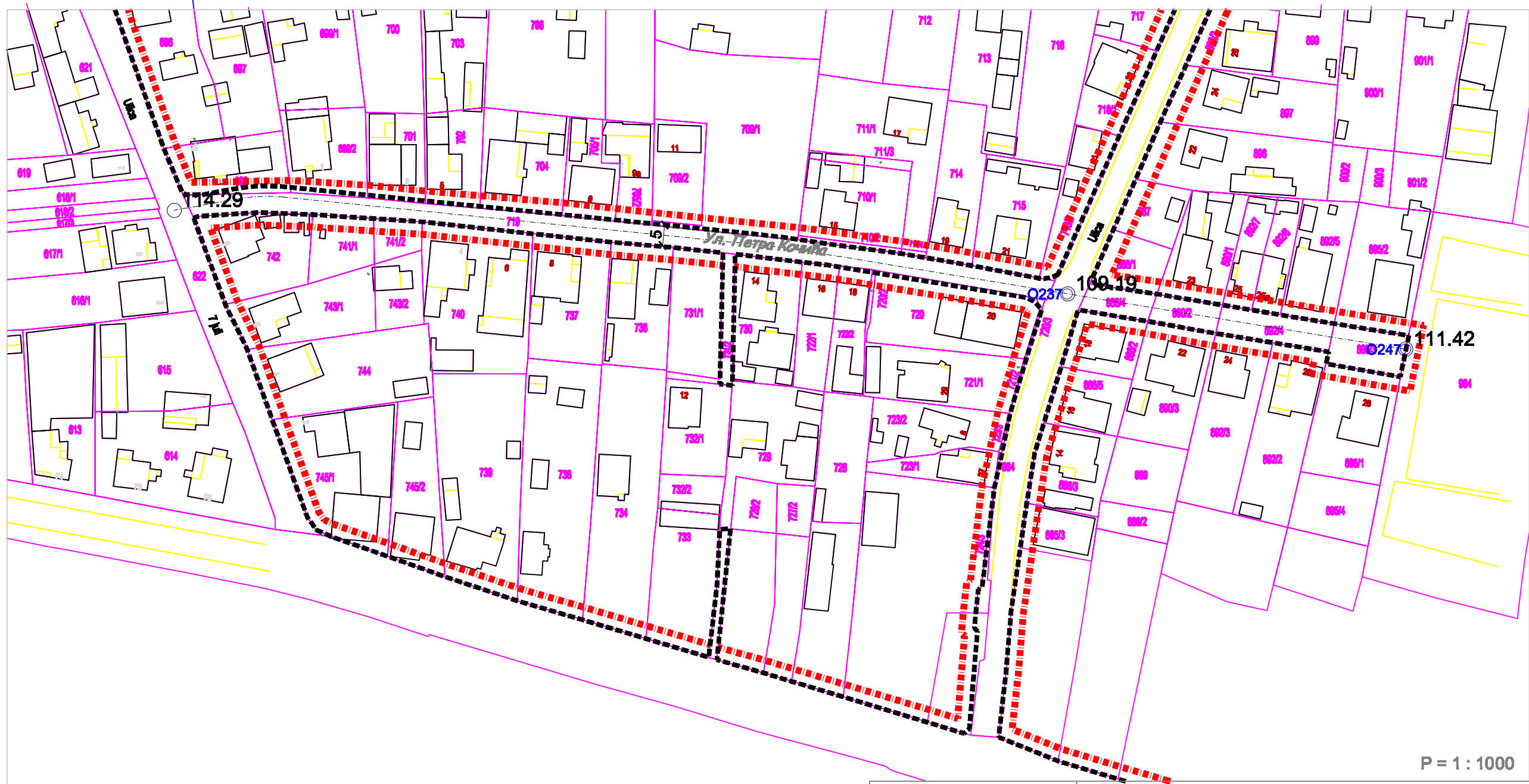
Digitally signed by Željko
Kovačević
1719974838-2109960761528
DN: l=Velika Plana, cn=Željko
Kovačević
1719974838-2109960761528
Date: 2016.07.01 11:30:45
+02'00'



ГРАФИЧКИ ПРИКАЗ

УРБАНИСТИЧКИ УСЛОВИ


Јавно предузеће за планирање
и изградњу "ПЛАНА"
Број: 1615/16
01.07.2016. год
Велика Плана



ознака	Y	X
O237	7 506 143, 38	4 910 120, 73
O247	7 506 225, 06	4 910 107, 35

ИНВЕСТИТОР	ОПШТИНА ВЕЛИКА ПЛАНА
Катастарска парцела	719, 886/4, 892/4, 890/2, 895/3
Катастарска општина	Велика Плана 1
Величина парцеле	
Урбанистичка зона	шири градски центар, породично становање
Пореска зона	2

У Великој Плани
01.07.2016. год.



Одговорни урбаниста
Жељко Ковачевић, дипл.
[Signature]

ОПЕРАТОР ДИСТРИБУТИВНОГ СИСТЕМА
„ЕПС ДИСТРИБУЦИЈА“Бр. А М. ел. - 177460/2-2016
01 JUL 2016 20 .год.

БЕОГРАД, МАСАРИКОВА 1-3

ЕПС
ДИСТРИБУЦИЈАОгранак „Електродистрибуција“ Смедерево
Погон Велика Плана
Тел. 026/516-404 факс.026/516-758Ваш знак : ROP-VPL-12353-LOCH-3/2016
LU-44/2016
СО Велика Плана
Одељење за урбанизам и грађевину,
имовинско-правне и комунално-стамбене послове
Одсек за урбанизам, грађевину
и комунално – стамбене послове

У вези Вашег захтева број ROP-VPL-12353-LOCH-3/2016 LU-44/2016 од 30.06.2016. године и добијених подлога а ради добијања услова за пројектовање и прикључење улице Петра Кочића у Великој Плани , к.п.бр.719, 886/4, 892/4, 890/2, 895/3 КО Велика Плана I , инвеститора ЈП “Плана”, издајемо Вам тражене

УСЛОВЕ

- 1.Приликом извођења радова на изградњи саобраћајнице водити рачуна да не дође до оштећења бетонских стубова на којима се налази кабл СКС Х00/0-А 3x70+61/10+2x16 mm² и СКС Х00/0-А 3x35+61/10+2x16 1 kV .
2. На углу улице 7 јули и улице Петра Кочића постављен је далеководни стуб N 12 m око кога је постављено заштитно уземљење , па из тог разлога приликом извођења радова водити рачуна да не дође до оштећења истог .
- 3.Приликом извођења радова на предметном објекту , извођач радова је обавезан да поштује све важеће техничке прописе који се односе на ову врсту градње.
- 4.Пре почетка извођења радова обезбедити видно обележавање постојећих подземних електроенергетских објеката (колчење) од стране РГЗ – Геодетске Управе Велика Плана , или за то овлашћених лица . У близини обележених подземних инсталација ископ вршити ручно . Приликом ручног ископа или наилажења на било коју подземну електроенергетску инсталацију обавезно оавестити стручну службу “Електродистрибуције” .
5. Инвеститор као и извођач радова на предметном објекту дужан је да предузме све мере предострожности како ни на који начин не би дошло до угрожавања механичке стабилности и електричне исправности електроенергетских водова и објеката , а у случају оштећења истих, инвеститор је обавезан да обавести стучну службу



Огранак „Електродистрибуција“ Смедерево
Погон Велика Плана

Тел. 026/516-404 факс.026/516-758

„Електродистрибуције“ о насталој штети као и да надокнади овом предузећу причињену штету по свим основама .

6.Забрањена је градња у заштитном појасу, испод, изнад или поред ЕЕО ,супротно закону, техничким и другим прописима , а у свему према чл.218 закона о енергетици

7.Инвеститор је у обавези да реши имовинско правне односе са власницима земљишта које је потребно за изградњу улице.

8. Услови за пројектовање и прикључење неће се издати у локалној управи, док странка не плати по предрачуну услугу за израду истих. За издавање ових услова треба уплатити 4.567,46 РСД . На жиро рачун 160-769-97 са позивом на број : по радном налогу Д 11.04-177460/1-2016.

9.Услови за пројектовање и прикључење важе годину дана, односно све време важења локацијских услова издатих у складу са њима, односно до истека важења грађевинске дозволе, а реализују се издавањем употребне дозволе, односно прикључењем објекта на систем, сходно Закону о планирању и изградњи ("Сл. гласник РС", бр. 72/09, 81/09, 64/10, 24/11,42/13, 50/13, 132/14, 145/14)

Сагласан :

ЗОРАН
РАДОЊИЋ
310896792
3016-3108
967923016

Digitally signed
by ЗОРАН
РАДОЊИЋ
3108967923016-
3108967923016
Date: 2016.07.01
13:12:15 +02'00'



Овлашћено лице :

Технички обрадио :

Достављено :

- Подносиоцу захтева
-
-
-
- Архиви

Јавно комунално предузеће за производњу
и дистрибуцију топлотне енергије



На основу вашењг захтева бр. ROP-VPL-12353-LOC-2/2016 LU-44/2016 од 20.06.2016 год. а у складу са чланом 53а. и 8б. Закона о планирању и изградњи („Службени гласник РС“ бр. 72/09, 81/09, 64/10-УС, 24/11, 121/12, 42/13, 50/13, 132/14 и 145/14 и Правилника о поступку спровођења обједињене процедуре „Градска топлана“ из Велике Плана издаје следеће услове:

Услови за пројектовање и прикључење

За изградњу улице Петра Кочића у Великој Плани к.п.бр.719, 886/4, 892/4, 890/2 и 895/3 КО Велика Плана 1, ЈКП „Градска топлана“ нема инсталације које представљају дистрибутивну топловодну мрежу.

За издате услове није предвиђена надокнада.

Обрађивач

Владан Радисављевић дип. маш. инж.

Digitally signed by Vladan Radisavljevi
315925-0110962761518
DN: C=RS, O=Halcom a.d. Beograd, CN=Halcom BG CA
FL
Reason: I am the author of this document
Date: 1. jul 2016 13:20:00

Булевар Деспота Стефана 46а, 11320 Велика Плана, Србија
тел/факс: 026/ 514-315; toplana.jkp@open.telekom.rs



Предузеће за телекомуникације а.д.

Београд, Таковска 2

ИЗВРШНА ЈЕДИНИЦА СМЕДЕРЕВО

Смедерево, Карађорђева 8

Број: 251839/2-2016.

Датум: 04 JUL 2016

Општина Велика Плана

Одељење за урбанизам и грађевину, имовинско-правне и комунално-стамбене послове

**11323 Велика Плана
ул. Милоша Великог бр.30**

ПРЕДМЕТ: Сагласност на радове за изградњу улице Петра Кочића
ВЕЗА: ROP- VPL-12353-LOCH-3/2016 LU 44/2016

Поступајући по вашем захтеву број: ROP-VPL-12353-LOCH-3/2016 LU 44/2016 од 30.06.2016.год., обавештавамо вас да смо сагласни са радовима на изградњи улице Петра Кочића у Великој Плани, к.п.бр. 719, 886/4, 892/4, 890/2, 895/3 КО Велика Плана 1 , према приложеној нам ситуацији а под следећим условима:

1. Планираним радовима не сме доћи до угрожавања механичке стабилности и техничких карактеристика постојећих ТК објеката и каблова, ни до угрожавања нормалног функционисања ТК саобраћаја, и мора увек бити обезбеђен адекватан приступ постојећим кабловима ради њиховог редовног одржавања и евентуалних интервенција;
2. Пре почетка извођења радова потребно је, у сарадњи са надлежном службом „Телекома Србија“ а.д. Извршна јединица Смедерево, Служба за планирање, развој и инвестициону изградњу ул. Карађорђева бр. 8 11300 Смедерево, контакт особа Страхиња Симић телефон бр. 026/4625-299, извршити идентификацију и обележавање трасе постојећих подземних ТК каблова у зони планираних радова (помоћу инструмента трагача каблова и по потреби пробним ископима на траси), како би се утврдио њихов тачан положај и дубина и дефинисали коначни услови заштите ТК каблова;
3. Пројектант, односно извођач радова је у обавези да поштује важеће техничке прописе у вези са дозвољеним растојањима планираног објекта од постојећих ТК објеката и каблова;
4. **Заштиту и обезбеђење постојећих ТК објеката и каблова треба извршити пре почетка било каквих грађевинских радова** и предузети све потребне и одговарајуће мере предострожности како не би, на било који начин, дошло до угрожавања механичке стабилности, техничке исправности и оптичких карактеристика постојећих ТК објеката и каблова;

постојећих ТК каблова, који се изводе пре грађевинских радова на изградњи предметног објекта, у писаној форми обрати „Телекому Србија“ а.д, Извршној јединици Смедерево у чијој надлежности је одржавање ТК објеката и каблова у зони планиране изградње, са обавештењем о датуму почетка радова и именима надзорног органа (контакт телефон) и руководиоца градилишта (контакт телефон).

16. „Телеком Србија“ ће са своје стране одредити стручно лице ради вршења надзора над радовима на измештању, као и на заштити и обезбеђењу постојећих ТК каблова. Приликом извођења радова обавезно је присуство стручног надзора од стране Предузећа за телекомуникације “Телеком Србија” а.д.
17. По завршетку радова инвеститор/извођач радова је у обавези да у писаној форми обавести предузеће „Телеком Србија” а.д. да су радови на изградњи овог објекта завршени. А у случају када је инвеститор урадио Главни пројекат измештања ТК објеката из тачке 11, инвеститор је обавезан да предузећу „Телеком Србија“ а.д. достави сву потребну документацију неопходну за добијање употребне дозволе.
18. По завршетку радова на измештању ТК објеката/каблова потребно је извршити контролу квалитета извршених радова. Инвеститор је дужан да уз захтев за формирање комисије за контролу квалитета, достави техничку документацију изведеног стања, геодетски снимак и потврду Републичког геодетског завода о извршеном геодетском снимању водова, податке о представнику инвеститора и извођача радова који ће присуствовати раду комисије.
19. Инвеститор је у обавези да по завршетку радова на измештању ТК објеката/каблова изврши пренос основних средстава за новоизграђени део у корист Предузећа за телекомуникације "Телеком Србија" а.д. како би у складу са законом могло да се спроводи њихово редовно одржавање.

С поштовањем,

КООРДИНАТОР ИЈ СМЕДЕРЕВО



M. Drašković

Милена Драшковић, дипл. инж.

Milena

Drašković

100052040-20 54715457

03954715457

Digitally signed by

Milena Drašković

100052040-20039

54715457

Date: 2016.07.04

15:09:19 +02'00'

